



CITTÀ METROPOLITANA DI GENOVA

Direzione Territorio e mobilità
Servizio Amministrazione territorio e trasporti

Attestazione documenti allegati

Atto N. 2579/2024

OGGETTO: RICOSTRUZIONE DEL PONTE ALLA PROGRESSIVA KM 2+970 DELLA S.P. 64 DI ACQUABIANCA NEL COMUNE DI TIGLIETO. (RIF. CC:53/21_MIT_PONTI) CUP: D37H21005860001 CONFERENZA DI SERVIZI DECISORIA AI SENSI DELL'ART. 14 DELLA L. 241/90, CON SVOLGIMENTO IN FORMA SEMPLIFICATA E CON MODALITÀ ASINCRONA AI SENSI DELL'ART. 14 BIS DELLA LEGGE MEDESIMA. CONCLUSIONE DEL PROCEDIMENTO DI CONFERENZA DI SERVIZI.

Si dichiara che all'atto in oggetto sono allegati i seguenti documenti, per i quali si riportano il titolo e l'hash code calcolato prima della firma dell'atto stesso (se l'allegato è firmato digitalmente)

Allegati:

Nome file allegato: PR_DET_PROP_2855_2024.docx

Hash:

BABBA2E08B6AC909196A2F52F460E6F07679511F9AD0E076261CD378C0461D1B493C2E10FA31994
EFD41D87DDADBEBC938DE40FB092833905FF0CF50B2C75B4F

Nome file allegato: B_Snam_prot_41465_2024.pdf

Hash:

294197692D615D10B4FDBE65845B96007981D0333D5EEC011F49FDCBD7C769CAB951F08C372E469
FE65D744BFD901F821449E6FD55989CC40ECD89ACFC7DB5BC

Nome file allegato: F_RL_DifesaSuolo_prot_60324_2024.pdf

Hash:

BFA98E61A8632EE6998A6CCA0FFBE068BFACA81A7090E7C42F7DD8157686D48C7550A1A15830CBB
94A430473E424C39DD1791779543E6830592EBA69FD8DCF05

Nome file allegato: D_ComuneTiglieto_prot_50829_2024.pdf

Hash:

B9ED18D0AC325064AD4E1BD3C02534A9506BD54A7B437FB15FDEC14BDE15C753D71C054FF8E86C
1CA43516C11B7B37DE0638A9FD836CB4E55BA8488FD533F939

Nome file allegato: E_CMGE-Vincolo-Idrogeologico_Det_2448_2024.pdf

Hash:

22C6ED1B8CB76717BE24F9EDF7516A45444D5AD6EA856D91AEABDE7AF236E77D6CAFDA14F0F749
330A375A2D961FE492824CD05BE5ED64FB7054EAF93D14BCAC

Nome file allegato: A_e-distribuzione_prot_33275_2024.pdf

Hash:

36F37DA55449F6AD0673428443E849342914FFC16C4F71A55E6A48D08CE6ECB45CAB8FF64A1AE21
2C757EDDE64129D0E2A0B0ECE6290AFEF4B0D59BFF84D468C

Nome file allegato: C_Telecom_prot_42056_2024.pdf

Hash:

3D3BAF9B34E2A86427581BB61E8025664C74E8986C772B73E7CBF354BB2A87F04CFE336BB7A19B6
EEF766A3B55C662054AF0625DB9F941A41CD45C1503CDA0F8

**Sottoscritta da
(GIANNI MARCHINI)
con firma digitale**

Determ. n. \${documentRoot.determina.NUMERO_DETERMINA} del
\${documentRoot.determina.DATA_DETERMINA} pag. 2/2



CITTÀ METROPOLITANA DI GENOVA

Atto dirigenziale

Direzione Territorio e mobilità
Servizio Amministrazione territorio e trasporti

Atto N. 2579/2024

**Oggetto: RICOSTRUZIONE DEL PONTE ALLA PROGRESSIVA KM 2+970 DELLA S.P. 64 DI ACQUABIANCA NEL COMUNE DI TIGLIETO.
(RIF. CC:53/21_MIT_PONTI) CUP: D37H21005860001**

CONFERENZA DI SERVIZI DECISORIA AI SENSI DELL'ART. 14 DELLA L. 241/90, CON SVOLGIMENTO IN FORMA SEMPLIFICATA E CON MODALITÀ ASINCRONA AI SENSI DELL'ART. 14 BIS DELLA LEGGE MEDESIMA.

CONCLUSIONE DEL PROCEDIMENTO DI CONFERENZA DI SERVIZI.

In data 11/10/2024 il dirigente GIANNI MARCHINI, nella sua qualità di responsabile, adotta il seguente Atto dirigenziale;

Vista la Legge 7 aprile 2014 n. 56, "Disposizioni sulle città metropolitane, sulle province, sulle unioni e fusioni di comuni";

Richiamato lo Statuto della Città Metropolitana di Genova;

Visto l'art. 107, commi 1, 2 e 3, del Decreto Legislativo 18 agosto 2000, n. 267, "Testo unico delle leggi sull'ordinamento degli enti locali".

Vista la legge n.241/1990 e s.m.i. "Nuove norme in materia di procedimento amministrativo e di diritto di accesso ai documenti amministrativi";

Vista la legge regionale n. 36/1997 e s.m.i. "Legge urbanistica regionale";

Visto il Decreto Legislativo 22 gennaio 2004 n. 42 e s.m.i. recante "Codice dei beni culturali e del paesaggio";

Vista la Legge Regionale della Liguria 6 giugno 2008 n. 16 e s.m.i. recante "Disciplina dell'attività edilizia" e ss.mm.ii.;

Visto il Decreto del Presidente della Repubblica 6 giugno 2001 n. 380 e s.m.i. recante "Testo unico delle disposizioni legislative e regolamentari in materia edilizia";

Visto il D.P.R. 8 giugno 2001 n. 327 e s.m.i. recante "Testo unico delle disposizioni legislative e regolamentari in materia di espropriazione per la pubblica utilità";

Atteso che gli interventi previsti dal Progetto in argomento sono finalizzati alla ricostruzione del ponte sito sulla SP 64 di Acquabianca alla progressiva km 2+970, nel Comune di Tiglieto, rendendosi necessaria la risoluzione delle pesanti problematiche statiche che gravano sul ponte stesso;



CITTÀ METROPOLITANA DI GENOVA

Atto dirigenziale

Direzione Territorio e mobilità

Servizio Amministrazione territorio e trasporti

Rilevato che è stato finanziato l'intervento di ricostruzione del ponte al km 2+970 della SP 64 di Acquabianca con D.M. 225/2021 per un totale di Euro 1.060.000,00.

Preso atto che al fine di acquisire sul Progetto Definitivo, i pareri, le intese, le concessioni, le autorizzazioni, i nulla osta e gli atti di assenso, comunque denominati da parte degli Enti e Amministrazioni inclusi i gestori di beni o servizi pubblici, con nota PEC prot. n. 32422/2024 del 21/05/2024 è stata indetta la Conferenza dei Servizi ai sensi dell'art. 14 della legge 241/1990 e smi. da svolgersi in forma semplificata ed in modalità asincrona ai sensi dell'art. 14-bis della medesima della legge;

Rilevato che nei 15 giorni successivi all'indizione della Conferenza, con nota del 05/06/2024, è pervenuta la nota PEC prot. 2024-0780646 della "Regione Liguria, Settore Difesa del Suolo Genova", assunta al nostro prot. 36219 in data, 06/06/2024 di richiesta integrazioni;

Preso atto che con nota prot. 42074 del 01/07/2024 è stata inviata la documentazione integrativa richiesta da Regione Liguria, e ridefiniti i termini della Conferenza per il rilascio dei pareri da parte degli Enti e Amministrazioni interessate, fissando la conclusione del procedimento entro la data dell' 11/10/2024;

Considerato che gli elaborati del progetto predisposti dal tecnico incaricato da Città Metropolitana di Genova, ed inviati alle Amministrazioni ed Enti competenti nell'ambito della Conferenza dei Servizi, compresi gli elaborati integrativi richiesti, sono i seguenti:

- Relazione Generale
- Relazione Geologica
- Relazione idraulica
- Relazione idraulica integrativa
- Relazione paesaggistica
- Inquadramento cartografico
- Documentazione fotografica
- Tavola 1 – Planimetria generale e sezioni stato di fatto
- Tavola 2 – Planimetria generale e sezioni stato di progetto
- Tavola 3 – Planimetria generale e sezioni stato di raffronto
- Tavola 4 – Fotoinserimenti

Rilevato che le aree interessate dagli interventi in oggetto sono sottoposte a tutela paesaggistica ai sensi del Decreto Legislativo n.42 del 22 gennaio 2004 "Codice dei beni culturali e del paesaggio" per effetto dell'art.142 "aree tutelate per legge" comma 1 lettera c) in quanto l'intervento è posto a meno di 150 metri dal Rio della Gerla e lettera g), in quanto territori coperti da foreste e da boschi;

Rilevato altresì che con riferimento al Piano Territoriale di Coordinamento Paesistico della Regione Liguria, (approvato con DCR n.6/1990), sub Assetto Insediativo, gli interventi ricadono in ambito Insediamenti Sparsi in regime normativo di Mantenimento "IS MA", disciplinato dall'art. 49 delle relative Norme di Attuazione;

Posto che le aree interessate dagli interventi ricadenti nel Comune di Tiglieto sono interessate dal vincolo idrogeologico come indicato nelle Carte Forestali di supporto al Regio Decreto n. 3267/1923 art.2;

Preso atto che sotto il profilo urbanistico gli interventi proposti risultano conformi al vigente



CITTÀ METROPOLITANA DI GENOVA

Atto dirigenziale

Direzione Territorio e mobilità

Servizio Amministrazione territorio e trasporti

strumento urbanistico del Comune di Tiglieto;

Considerato che a seguito della convocazione della Conferenza dei Servizi in argomento e dell'esame degli elaborati di progetto grafici e testuali resi disponibili a tutti tramite link alla cartella condivisa sul drive della Città Metropolitana di Genova, comunicato con la nota di indizione della medesima Conferenza, le Amministrazioni e gli Enti competenti al rilascio dei diversi pareri ed autorizzazioni necessari all'approvazione degli interventi in parola hanno inviato i rispettivi atti, che costituiscono parte integrante e sostanziale del presente provvedimento, nei seguenti termini:

	ENTI / AMMINISTRAZIONI CONVOCATI	PARERI/AUTORIZZAZIONI/ASSENSI PERVENUTI
A	e-distribuzione S.p.A. Sviluppo Rete Piemonte e Liguria	Parere positivo rilasciato in data 23/05/2024 prot. 573733 nota DIS/MNO/PIL/UT-GE/TEC1 riferimento EDIS74940065, assunta al protocollo della CMGE n.33275 del 24/05/2024
B	SNAM – Centro di Genova	Informativa sull'inesistenza di interferenze con gli impianti di proprietà SNAM con lettera riferimento n.EAM84231 Progetto prot. 32422/2024, assunta al protocollo della CMGE n.41465 del 27/06/2024
C	TELECOM ITALIA SpA	Nulla osta favorevole con la richiesta di messa in opera di due tubazioni per eventuali passaggi di cavi futuri, con lettera del 01/07/2024, assunta al protocollo della CMGE n. 42056 in pari data.
D	Comune di TIGLIETO	Permesso di Costruire condizionato n. 1/24 prot. 4708 del 14/08/2024, assunta al protocollo della CMGE n.50829 del 14/08/2024
E	CITTA' METROPOLITANA DI GENOVA Direzione Territorio e Mobilità Servizio Amministrazione Territorio e Trasporti	Autorizzazione per il Vincolo Idrogeologico con le condizioni ivi indicate, Atto n. 2448/2024 del 30/09/2024
F	REGIONE LIGURIA Dipartimento Ambiente e Protezione Civile SETTORE DIFESA DEL SUOLO DI GENOVA	Determinazione di Assenso con valore di Autorizzazione Idraulica con le prescrizioni ivi indicate, trasmessa con nota n. 2024-1528483- Pratica GCS003206 - GNO004160 del 08/10/2024 assunta al protocollo della CMGE n.60324 del 09/10/2024

Considerato che il termine perentorio entro il quale le Amministrazioni coinvolte dovevano rendere le proprie determinazioni con riferimento all'oggetto della Conferenza di Servizi, era fissato in 45 e 90 giorni a partire dalla data dell'avvio del procedimento avvenuto con nota prot. 32422 del 21/05/2024 e successiva nota prot. 42074 del 01/07/2024, e che tale ultimo termine è scaduto il 30 settembre 2024;

Rilevato che entro la data di scadenza del 30 settembre 2024 non sono pervenuti i pareri della Soprintendenza Archeologica, Belle Arti e Paesaggio e del Comune di Tiglieto relativo alla tutela paesaggistica e che gli stessi, ai sensi dell'art. 14-ter c.7 della L.241/1990 e s.m.i., si considerano positivamente acquisiti stante l'avvenuta scadenza temporale per la sua espressione ovvero la non emissione di un parere negativo, mentre l'assenso della Regione Liguria – Difesa del Suolo, pervenuto oltre il termine, si ritiene di tenerne conto con le annesse prescrizioni;



CITTÀ METROPOLITANA DI GENOVA

Atto dirigenziale

Direzione Territorio e mobilità

Servizio Amministrazione territorio e trasporti

Per quanto sopra complessivamente espresso e richiamato, alla luce di quanto emerso nel corso della Conferenza di Servizi ove si è preso atto che gli Enti ed le Amministrazioni convocate si sono espressi in senso favorevole all'approvazione del progetto in esame, con le prescrizioni/condizioni indicate nei pareri inviati in sede di Conferenza come sopra riportati e qui allegati, e tenuto conto che ai sensi dell'art.14 bis c.4 la mancata comunicazione della determinazione da parte di enti/amministrazioni convocate equivale ad assenso senza condizioni, il progetto di ricostruzione del ponte sito sulla SP 64 di Acquabianca, alla progressiva km 2+970, nel Comune di Tiglieto può ritenersi approvato con tutti gli atti di assenso ed autorizzazione comunque denominati, e come tale immediatamente eseguibile, al fine di superare la situazione di criticità corrispondendo così al soddisfacimento dell'attesa del Comune interessato ed il sotteso interesse pubblico;

Pertanto, conformemente a quanto stabilito dalla vigente normativa in materia di Conferenza di Servizi (L.241/1990 ss.mm.ii.), sono implicitamente rilasciati tutti gli atti di assenso, i nulla osta e le autorizzazioni anche non espressi in capo agli Enti chiamati a partecipare al procedimento e che non abbiano in modo esplicito e motivato negato l'assenso al progetto oggetto del procedimento; i pareri definitivi espressi dagli Enti nell'ambito del procedimento di autorizzazione sono allegati e costituiscono parte integrante e sostanziale del presente provvedimento;

Ritenuto che si configurano i presupposti per assumere la determinazione motivata conclusiva della Conferenza di Servizi decisoria ai sensi dell'art. 14 bis, comma 5 della L. 241/1990;

Preso atto che il provvedimento di autorizzazione emanato a conclusione della Conferenza di Servizi, comporta l'approvazione del progetto definitivo, ai sensi dell'art. 14-quater della L. 241/1990;

Visto il Decreto del Sindaco metropolitano n. 11 dell'8 febbraio 2024 con cui sono stati approvati il Piano Integrato di Attività e Organizzazione (PIAO) e relativi allegati, il Piano Esecutivo di Gestione 2024-2026 e il Gender Equality Plan 2024-2026;

Dato atto che l'istruttoria del presente atto è stata svolta da **Francesca Villa** responsabile del procedimento, che attesta la regolarità e correttezza dell'azione amministrativa per quanto di competenza, ai sensi dell'articolo 147 bis del decreto legislativo n. 267/2000 e che provvederà a tutti gli atti necessari all'esecuzione del presente provvedimento, fatta salva l'esecuzione di ulteriori adempimenti posti a carico di altri soggetti;

Considerato che con la sottoscrizione del presente atto, il dirigente attesta altresì la regolarità e correttezza dell'azione amministrativa, assieme al responsabile di procedimento ai sensi dell'articolo 147 bis del decreto legislativo n. 267/2000;

Dato atto che il presente provvedimento non ha implicazioni contabili o finanziarie;

Per quanto sopra premesso, considerato e valutato, verificata l'insussistenza di situazioni, anche potenziali, di conflitto di interesse all'assumendo provvedimento;



CITTÀ METROPOLITANA DI GENOVA

Atto dirigenziale

Direzione Territorio e mobilità
Servizio Amministrazione territorio e trasporti

DISPONE

- la **conclusione positiva del procedimento della Conferenza di Servizi decisoria** in forma semplificata modalità asincrona di cui all'articolo 14 – comma 2 - della legge 241/90 e s.m. e i., per **l'approvazione del Progetto Definitivo di "ricostruzione del ponte sito sulla SP 64 di Acquabianca alla progressiva km 2+970, nel Comune di Tiglieto (CC_53/21_MIT PONTI)",** di cui agli elaborati riportati in premessa, alle condizioni poste nei pareri espressi allegati tutti quale parte integrante del presente atto;
- di provvedere a dare avviso dell'assunzione della presente Determina mediante:
 - trasmissione a tutti gli Enti/Amministrazioni e Gestori coinvolti nel procedimento;
 - pubblicazione all'Albo Pretorio informatico della Città Metropolitana di Genova.

Ai sensi dell'art. 14-quater della L. 241/1990, la presente determinazione sostituisce ad ogni effetto tutti gli atti di assenso, comunque denominati, di competenza delle amministrazioni e dei gestori di beni e servizi pubblici interessati.

I termini di efficacia di tutti i pareri, autorizzazioni, concessioni, nulla osta o atti di assenso comunque denominati acquisiti nell'ambito della Conferenza di Servizi decorrono dall'efficacia del presente Provvedimento.

Avverso il presente provvedimento è ammesso ricorso in sede giurisdizionale al Tribunale Amministrativo Regionale, ai sensi del d. lgs. 2 luglio 2010, n. 104, ovvero il ricorso straordinario al Capo dello Stato, ai sensi del d.p.r. 24.11.71, n. 1199, rispettivamente entro 60 e 120 giorni dalla data di ricevimento del presente atto.

**Sottoscritta dal Dirigente
(GIANNI MARCHINI)
con firma digitale**

CITTA METROPOLITANA DI GENOVA
pec@cert.cittametropolitana.genova.it

DIS/MNO/PIL/UT-GE/TEC1

e-distribuzione@pec.e-distribuzione.it

Oggetto: EDIS74940065 da citare tale riferimento nell'oggetto o nel testo della risposta
(Rif: 2024/32422 PROT) RICOSTRUZIONE DEL PONTE ALLA PROGRESSIVA KM 2+970 DELLA S.P. 64 DI ACQUABIANCA NEL COMUNE DI TIGLIETO. (RIF. CC:53/21_MIT_PONTI) CUP: D37H21005860001 INDIZIONE DELLA CONFERENZA DI SERVIZI AI SENSI DELL'ART. 14, C. 1, DELLA L. 241/90, CON SVOLGIMENTO IN FORMA SEMPLIFICATA E CON MODALITÀ ASINCRONA AI SENSI DELL'ART. 14 BIS DELLA LEGGE MEDESIMA

Con riferimento alla Conferenza dei Servizi indicata in oggetto e alla Vostra comunicazione prot 32422/2024, si comunica che e-distribuzione S.p.a. esprime il seguente parere in merito all'approvazione del progetto oggetto della conferenza.

PARERE: Positivo

Per quanto riguarda gli impianti di competenza e-distribuzione S.p.a. (Cabine Primarie AT/MT, Cabine secondarie MT/BT, linee elettriche di prima classe o di seconda classe), eventuali interferenze con le opere/infrastrutture oggetto della conferenza, per i quali non sarà possibile rispettare le distanze di sicurezza di cui al D.M. del 24/11/1984 e alle norme CEI 11-17, evidenziamo fin d'ora la necessità di informarci in quanto trattasi di rete in esercizio ed in tensione .

Si ricorda, infatti, che la scrivente società, è concessionaria, in base al decreto 13.10.2003 del Ministero delle attività produttive, dell'attività di distribuzione dell'energia elettrica. In forza di tale concessione, ogni intervento assume carattere di pubblica utilità ed è necessario a garantire la fornitura del servizio di distribuzione dell'energia elettrica.

Le interferenze individuate dovranno essere rilevate dal progettista del proponente e riportate su cartografia digitale georeferenziata, formulando adeguata richiesta di spostamento indirizzata a:

e-distribuzione : casella postale 5555 - 85100 POTENZA

Contact Center : 803500

Numero verde fax : 800 04 66 74

Poniamo, inoltre, all'attenzione del proponente le disposizioni del D. Lgs 9 aprile 2008 n. 81 e s.m.i che regolamentano la materia della tutela della salute e della sicurezza dei lavoratori nei luoghi di lavoro ed in particolare:

- sull'articolo 83 che vieta l'esecuzione di lavori in vicinanza di linee elettriche con parti attive non protette,

1/2

Azienda certificata ISO 9001 - ISO 14001 - ISO 37001 - ISO 45001 - ISO 50001

Questo messaggio è destinato esclusivamente al seguente uso: **CONFIDENZIALE**

e-distribuzione SpA - Società con unico socio - Sede legale: 00198 Roma, Via Ombrone 2 - Registro Imprese di Roma e Codice fiscale 05779711000 - R.E.A. 922436 - Società partecipante al Gruppo IVA Enel con P.I. 15844561009 - Capitale Sociale 2.600.000.000 Euro i.v. - Direzione e coordinamento di Enel SpA

Id. 74940065

salvo che si adottino particolari disposizioni che proteggano i lavoratori;
- sull'articolo 117 che definisce le precauzioni da adottarsi nel caso in cui sia necessario effettuare lavori in vicinanza di linee elettriche o di impianti elettrici con parti attive non protette.

Evidenziamo che per eventuali richieste di fornitura di energia, il proponente dovrà far riferimento ai TRADER presenti sul mercato.

Per eventuali chiarimenti su aspetti tecnici di dettaglio dell'opera, sopralluoghi, modalità di richiesta di fornitura di energia elettrica di cantiere e di nuove connessioni elettriche, predisposizione di opere necessarie alle forniture di energia elettrica, nonché per l'eventuale predisposizione di impianti per la posa di reti in fibra ottica, restiamo a disposizione del proponente.

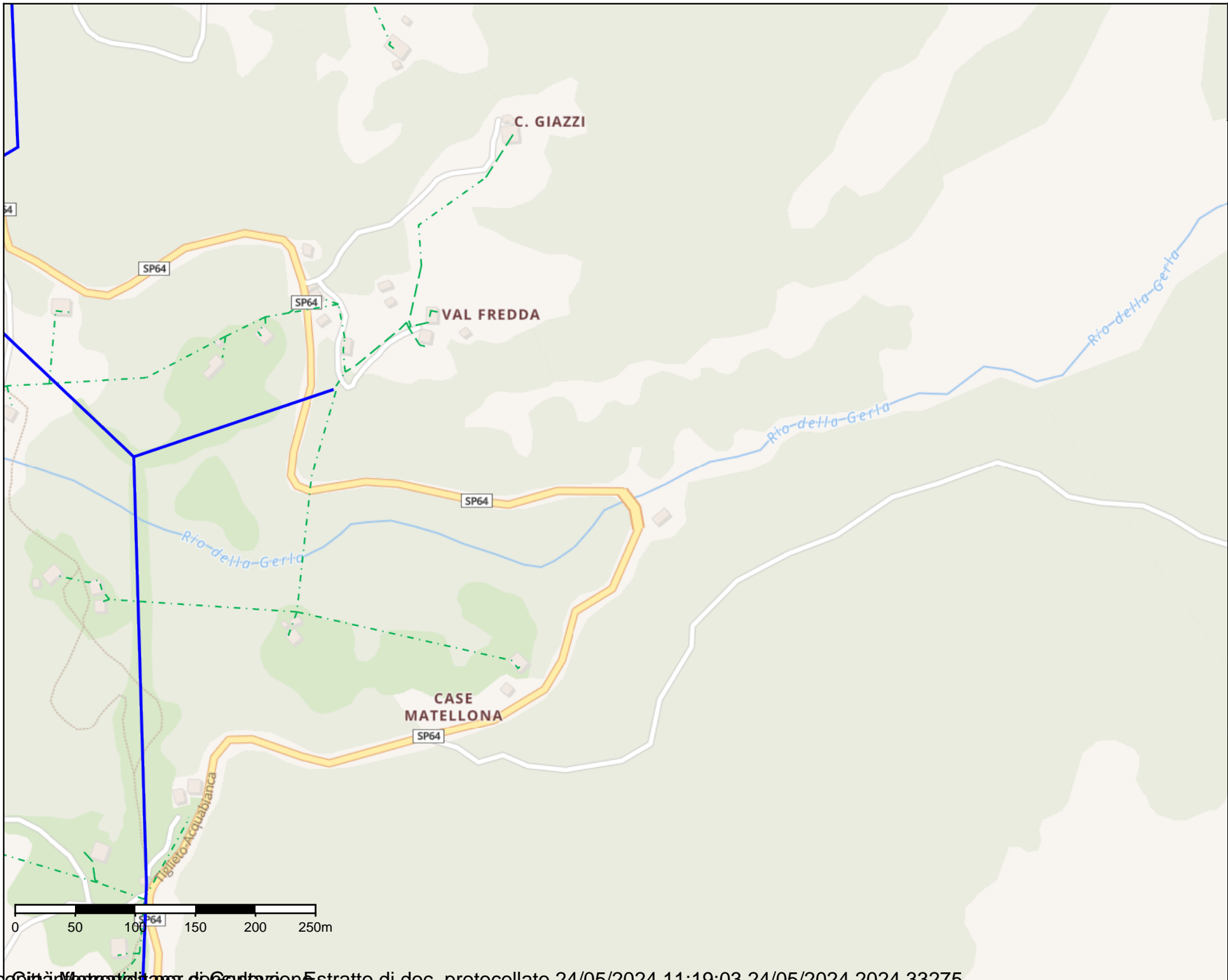
Distinti saluti

Anna Chiara Fisichella
Il Responsabile

Il presente documento è sottoscritto con firma digitale ai sensi dell'art. 21 del d.lgs. 82/2005 e s.m.i.. La riproduzione dello stesso su supporto analogico è effettuata da Enel Italia S.p.A. e costituisce una copia integra e fedele dell'originale informatico, disponibile a richiesta presso l'Unità emittente.

LEGENDA

- Rami BT
- Aereo Cavo, In Esercizio
- Aereo Nudo, In Esercizio
- Interrato, In Esercizio
- Rami MT
- Aereo Conduttori Nudi, In Esercizio





energy to inspire the world

Centro di Genova
20/06/2024
Prot.
Rif. EAM84231

RACCOMANDATA A.R./PEC
A:
Città Metropolitana di Genova
.
pec.cert.cittametropolitana.genova.it


Oggetto: Richiesta di sottoservizi RICOSTRUZIONE DEL PONTE S.P. 64 DI ACQUABIANCA RIF. CC:53/21_MIT_PONTI
Progetto Protocollo n. 32422/2024 in comune di Tiglieto

Con riferimento alla Vostra nota del 21/05/2024, Vi comunichiamo che, sulla base della documentazione progettuale da Voi inoltrata, è emerso che le opere ed i lavori di che trattasi NON interferiscono con impianti di proprietà della scrivente Società.

Ad ogni buon fine, in considerazione della peculiare attività svolta dalla scrivente Società, inerente il trasporto del gas naturale ad alta pressione, è necessario, qualora venissero apportate modifiche o varianti al progetto analizzato, che la scrivente Società venga nuovamente interessata affinché possa valutare eventuali interferenze del nuovo progetto con i propri impianti in esercizio.

Si evidenzia, infine, che in prossimità degli esistenti gasdotti nessun lavoro potrà essere intrapreso senza una preventiva autorizzazione della scrivente Società e che, in difetto, Vi riterremo responsabili di ogni e qualsiasi danno possa derivare al metanodotto, a persone e/o a cose.

Distinti Saluti.

Business Unit Asset Italia
Trasporto
Centro di Genova

Manager
LUCA LANZAROTTI


Business Unit Asset Italia
Distretto Nord Occidentale
Trasporto
Manager Centro di Genova
Luca Lanzarotti

snam rete gas
Centro di Genova
Vico Intermedio, 1c
Cap 16161 Citta Genova (GE)
Tel. centralino +39 010-6981258
Pec centrogenova@pec.snam.it

www.snam.it

snam rete gas S.p.A.
Sede legale: San Donato Milanese (MI), Piazza Santa Barbara, 7
Capitale sociale Euro 1.200.000.000,00 i.v.
Codice Fiscale e iscrizione al Registro Imprese della CCIAA di Milano, Monza Brianza, Lodi n. 10238291008
R.E.A. Milano n. 1964271, Partita IVA n. 10238291008
Società soggetta all'attività di direzione e coordinamento di snam S.p.A.
Società con unico socio

Buongiorno, <div>in allegato la nostra lettera di non interferenza per la richiesta di sottoservizi in oggetto.</div><div>Con l'occasione si porgono distinti saluti.</div>



FOL-LIG
Via B.Bianco 1
16127 Genova

Città Metropolitana di Genova

Piazzale G. Mazzini 2 –
16122 Genova

Mail: pec@cert.cittametropolitana.genova.it

Genova, 05/06/2024

**OGGETTO: RICOSTRUZIONE DEL PONTE ALLA PROGRESSIVA KM 2+970 DELLA S.P. 64 DI ACQUABIANCA NEL COMUNE DI TIGLIETO.
(RIF. CC:53/21_MIT_PONTI) CUP: D37H21005860001**

In riferimento all'oggetto, si informa che per la scrivente Società nulla osta all'esecuzione dei lavori previsti.

Come da accordi intercorsi telefonicamente, in previsione dello sviluppo della banda ultralarga è auspicabile la posa di 2 tubi di diametro 63mm, per il transito della Fibra Ottica, terminati in due pozzetti agli estremi del ponte.

Nell'eventualità che i lavori dovessero interessare le attuali sedi di posa dei nostri impianti, e questi dovessero essere necessariamente spostati o diversamente collocati, i relativi oneri saranno affrontati nelle sedi opportune.

Per eventuali chiarimenti e per la redazione dei progetti di risoluzione di eventuali interferenze, Vi preghiamo contattare i nostri referenti tecnici Sig. GRECO Aldo tel. 3357292222 email aldo.greco@telecomitalia.it e Sig. RATEGNI Alessandro tel.3357280254 email alessandro.rategni@telecomitalia.it, cogliamo l'occasione per porgere distinti saluti.

TELECOM ITALIA S.p.A.
Roberto Mirra


TIM S.p.A.
Sede legale: Via Gaetano Negri, 1 - 20123 Milano
Sede secondaria e Direzione Generale: Corso d'Italia, 41 - 00198 Roma
Casella PEC: telecomitalia@pec.telecomitalia.it
Codice Fiscale/P. IVA e Iscrizione al Registro delle Imprese
di Milano: 00488410010 Iscrizione al Registro A.E.E. IT08020000000799
Capitale Sociale € 11.677.002.855,10 interamente versato

Buongiorno,

inviamo, allegata alla presente, la documentazione relativa a quanto indicato nell' oggetto.
Distinti saluti.

FiberCop S.p.A.



COMUNE DI TIGLIETO

CITTÀ METROPOLITANA DI GENOVA



Tiglieto, 14/08/2024

Prot. n. 4708

PERMESSO DI COSTRUIRE N. 1/24

IL RESPONSABILE DEL SERVIZIO

- Vista l'istanza presentata in data 22/05/2024 con protocollo n. 2828 e la successiva istanza presentata in data 01/07/2024 protocollo n. 3877 dalla **CITTA' METROPOLITANA DI GENOVA** (C.F. 80007350103) con sede a GENOVA in Piazzale G. Mazzini 2 per l'esecuzione dei lavori di **Ricostruzione del ponte alla progressiva Km 2+970 della S.P. 64 di Acquabianca** di questo Comune sul tratto ricadente sull'intersezione con il Rio Gerla, di cui al progetto redatto dalla StAigeS Ingegneria S.r.l. con sede in Corso Italia 22/6 Provincia di Savona P.Iva 01582920094;

- Preso atto che la parte richiedente ha dichiarato di avere titolo per richiedere il presente Permesso di Costruire;
- Visto il testo Unico dell'edilizia di cui al D.P.R. 06/06/2001 n. 380 e s.m.i.;
- Vista la legge regionale n. 16 in data 06/06/2008, s. m. e i.;
- Vista la Documentazione Progettuale a firma dell'Ing. Roberto Desalvo, amministratore unico e direttore tecnico della Staiges Ingegneria S.r.l. con sede in Savona Corso Italia 22/6 iscritto all'Ordine degli Ingegneri della Provincia di Savona al n. 1228;
- Richiamato il vigente R.E. con annesso P.d.F.;
- Considerato che, in base alle vigenti norme urbanistiche e edilizie, la destinazione d'uso è compatibile per la progettata opera;
- Ai sensi della vigente normativa statale, regionale e di regolamento in materia urbanistico - edilizia e igienico - sanitaria;
- Visti gli art. 38 e 41 dello Statuto Comunale;
- **FATTI SALVI I DIRITTI DEI TERZI;**

RILASCIARE IL PERMESSO DI COSTRUIRE

alla **CITTA' METROPOLITANA DI GENOVA** per l'esecuzione dei lavori di **Ricostruzione del ponte alla progressiva Km 2+970 della S.P. 64 di Acquabianca**, di cui trattasi, sotto l'osservanza, anche per quanto non esplicitamente rilevabile dalla documentazione presentata, delle vigenti disposizioni di legge e di regolamento in materia di edilizia e di urbanistica, di igiene, di polizia locale, di circolazione, di sicurezza del lavoro ed in conformità al progetto ed elaborati tecnici integrativi presentati che si allegano quale parte

integrante del presente atto, nonché delle prescrizioni sotto riportate e fatti sempre salvi i diritti dei terzi.

L'inizio dei lavori, ai sensi dell'art. 34 della L.R. 16/2008 s. m. e i. dovrà avvenire entro un anno dalla data del rilascio del presente Permesso pena la decadenza del Permesso stesso.

Il termine di ultimazione dei lavori non può essere superiore a tre anni dalla data di inizio dei lavori medesimi.

CONDIZIONI GENERALI

- a) I diritti di terzi debbono essere fatti salvi, riservati e rispettati in ogni fase dell'esecuzione dei lavori;
- b) Il titolare del Permesso, il Direttore dei Lavori e l'Impresa esecutrice, i cui nominativi devono essere comunicati contestualmente all'inizio dei lavori, sono responsabili dell'inosservanza di norme e di regolamenti generali, nonché delle modalità di esecuzione di cui al presente Permesso;
- c) Dovranno essere applicate tutte le norme sulla sicurezza del cantiere di cui al D.Lgs 09 aprile 2008, n. 81 s. m. e i.;
- d) Eventuali occupazioni di spazi ed aree pubbliche per deposito materiali, recinzioni, posa mezzi di lavorazione, ecc. dovranno essere preventivamente richieste ed autorizzate, previo pagamento delle relative tasse di occupazione;
- e) L'esecuzione dei lavori e l'eventuale occupazione di aree e spazi pubblici non dovranno comunque creare intralcio né pericolo alcuno;
- f) Gli eventuali scavi o manomissioni di aree e spazi pubblici dovranno essere preventivamente autorizzati dall'Ente competente;
- g) Il rilascio del Permesso fa salvi i diritti del Comune in ordine ad eventuali successivi interventi di miglioramento dei sottoservizi e della viabilità, per i quali il titolare non potrà pretendere alcun compenso o indennità;
- h) Il cantiere di lavoro dovrà essere recintato nei modi di legge, per evitare l'intrusione di persone estranee sia durante l'esecuzione dei lavori che al di fuori del normale orario, da segnalare anche con appositi cartelli. Le recinzioni che si affacciano su strade ed aree pubbliche, dovranno avere le segnalazioni luminose previste dalle norme;
- i) Dovrà essere posto, in modo visibile, un cartello indicante l'opera da realizzare, gli estremi del presente Permesso, la Ditta proprietaria, il Progettista, il Direttore dei Lavori, l'impresa esecutrice, la data di inizio e fine dei lavori e quant'altro ritenuto utile per l'indicazione delle opere.
- j) La sostituzione dell'impresa o della direzione lavori deve essere immediatamente comunicata agli Uffici Tecnici del Comune, indicando i nuovi nominativi, con le relative firme per accettazione;
- k) Per dare esecuzione a strutture in c.a., indicate nell'art. 1 della legge 05/11/1971 n. 1086 s. m. e i., la ditta esecutrice è tenuta all'osservanza di tutte le norme contenute nella legge medesima ed in particolare a provvedere alla denuncia ai competenti Uffici Comunali, prima dell'inizio lavori.
- l) Eventuali servizi di pubblica utilità esistenti sul lotto dovranno essere spostati a cura e spese della parte richiedente il Permesso di costruire;
- m) Il permesso di costruire è trasferibile, ai successori od aventi causa. Esso non incide sulla titolarità della proprietà o di altri diritti reali relativi agli immobili realizzati per effetto del suo rilascio.
- n) Il permesso decade con l'entrata in vigore di contrastanti previsioni urbanistiche, salvo che i lavori siano già iniziati e vengano completati entro il termine di tre anni dalla data di inizio.

IL RESPONSABILE DEL SERVIZIO

p./Arch. Stefano Libanati
il Segretario Comunale
Alessandro Ardito



CITTÀ METROPOLITANA DI GENOVA

Direzione Territorio e mobilità
Servizio Amministrazione territorio e trasporti

Attestazione documenti allegati

Atto N. 2448/2024

OGGETTO: COMUNE DI TIGLIETO - L.R. N. 4/1999: MOVIMENTI DI TERRENO IN ZONE SOTTOPOSTE A VINCOLO IDROGEOLOGICO. AUTORIZZAZIONE ALLA REALIZZAZIONE DI "RICOSTRUZIONE DEL PONTE ALLA PROGRESSIVA KM 2+970 DELLA SP 64 DI ACQUABIANCA NEL COMUNE DI TIGLIETO (CC:53/21_MIT_PONTI)".

Si dichiara che all'atto in oggetto sono allegati i seguenti documenti, per i quali si riportano il titolo e l'hash code calcolato prima della firma dell'atto stesso (se l'allegato è firmato digitalmente)

Allegati:

Nome file allegato: PR_DET_PROP_2702_2024.docx

Hash:

12F2FAED0A84209E259A74B6D67343D2954242BBAFE9C37BBA42EA1F4E74725BFE2203178DB8CFD
201FC9F40420D19E526FDE3EF14422450135E2B932FE44C94

**Sottoscritta da
(MAURO CUTTICA)
con firma digitale**



CITTÀ METROPOLITANA DI GENOVA

Atto dirigenziale

Direzione Territorio e mobilità
Servizio Amministrazione territorio e trasporti

Atto N. 2448/2024

Oggetto: COMUNE DI TIGLIETO - L.R. N. 4/1999: MOVIMENTI DI TERRENO IN ZONE SOTTOPOSTE A VINCOLO IDROGEOLOGICO. AUTORIZZAZIONE ALLA REALIZZAZIONE DI "RICOSTRUZIONE DEL PONTE ALLA PROGRESSIVA KM 2+970 DELLA SP 64 DI ACQUABIANCA NEL COMUNE DI TIGLIETO (CC:53/21_MIT_PONTI)".

In data 30/09/2024 il dirigente MAURO CUTTICA, nella sua qualità di responsabile, adotta il seguente Atto dirigenziale;

Vista la Legge 7 aprile 2014 n. 56, "Disposizioni sulle città metropolitane, sulle province, sulle unioni e fusioni di comuni";

Richiamato lo Statuto della Città Metropolitana di Genova;

Visto l'art. 107, commi 1, 2 e 3, del Decreto Legislativo 18 agosto 2000, n. 267, "Testo unico delle leggi sull'ordinamento degli enti locali".

Vista l'attivazione della Conferenza di Servizi da parte della Città Metropolitana di Genova con nota prot. 22216 del 04/04/2024 e successive comunicazioni prot. 30587 del 13/05/2024 e prot. 40226 del 21/06/2024, per le opere di cui all'oggetto;

Visto il R.D. 30/12/1923 n. 3267 "Riordinamento e riforma della legislazione in materia di boschi e di terreni montani";

Visto il D.P.R. 24/07/1977 n. 616 "Attuazione della delega di cui all'art. 1 della legge 22 luglio 1975, n. 382"

Visto il D.P.R. 06/06/2001 n. 380 "Testo unico delle disposizioni legislative e regolamentari in materia edilizia";

Vista la L.R. n. 4/1999 "Norme in materia di foreste e di assetto idrogeologico";

Vista la L.R. n. 18/1999 "Adeguamento delle discipline e conferimento delle funzioni agli Enti Locali in materia di ambiente, difesa del suolo ed energia";

Visto il D.M. 14/01/2008 "Approvazione delle nuove norme tecniche per le costruzioni";

Vista la L.R. n. 7 del 12/04/2011 "Disciplina di riordino e razionalizzazione delle funzioni svolte dalle Comunità Montane soppresse e norme di attuazione per la liquidazione" - Art. 3, c. 2 (Funzioni in materia di vincolo idrogeologico);

Vista la L.R. n. 15 del 10/04/2015 "Disposizioni di riordino delle funzioni conferite alle Province in attuazione della L. n. 56 del 07/04/2014" (disposizioni sulle Città Metropolitane, sulle Province e sulle Unioni e Fusioni di Comuni);



CITTÀ METROPOLITANA DI GENOVA

Atto dirigenziale

Direzione Territorio e mobilità

Servizio Amministrazione territorio e trasporti

Visto l'art. 2 c.1 della Delibera della Conferenza Istituzionale Permanente (CIP) dell'Autorità di Bacino Distrettuale dell'Appennino Settentrionale n. 40/2024, con il quale dal **08/04/2024** trovano applicazione le mappe di cui all'art. 6 della disciplina di Piano del PAI distrettuale che sostituiscono quelle del PAI vigente, in particolare **PAI dissesti di natura geomorfologica**, che però nelle more dell'emanazione delle disposizioni regionali in campo urbanistico, **continuano a trovare applicazione le disposizioni del PAI vigente**, come indicato nell'art. 4 della stessa Delibera CIP 40/2024;

Vista la Legge Regionale n. 20 del 28/12/2023, che stabilisce che dal **01/01/2024** i Piani di Bacino Stralci, **relativamente all'assetto idraulico**, sono superati dal **Piano di Gestione del Rischio Alluvioni (PGRA)** e che ai sensi dell'art. 75 della stessa L.R. 20/2023, prevede che fino all'emanazione del regolamento regionale ex art. 91 c.1 ter 2 della LR 18/1999, **continuano a trovare applicazione i previgenti Piani Stralcio**;

Vista, la Variante 'VBP' al PTC (Piano Territoriale di Coordinamento) per l'area dei Territori Padani in Provincia di Genova, come da Accordo di Pianificazione ai sensi dell'art. 57 della L.R. 36/1997 tra Autorità di Bacino del Fiume Po, Regione Liguria e Provincia di Genova, ha prodotto una nuova 'Carta dei dissesti' (T2 – 1/3) che costituisce "l'Atlante dei rischi idraulici e idrogeologici" relativo al PAI, dove si evince che l'intervento, ricade in un'area interessata dalla zona 'Ee – Aree a pericolosità molto elevata'; mentre nelle vicinanze dell'intervento è presente una zona 'Fq – Aree interessate da frane quiescenti';

Premesso che le opere previste dal progetto definitivo in esame consistono in opere di consolidamento e messa in sicurezza di parte della SP 64 di Acquabianca, e precisamente nella sostituzione dell'esistente ponte carrabile alla progressiva km 2+970, in Comune di Tiglieto, che comprenderanno nello specifico:

- demolizione dell'infrastruttura stradale, costituita da un impalcato orizzontale in c.a. sostenuto inferiormente da arcate in calcestruzzo armato a loro volta irrigidite da piedritti;
- posizionamento di un nuovo ponte, con luce di m. 22,50, realizzato con travi in profili di acciaio passivato corten e impalcato gettato in opera su casseri autoportanti costituiti da lastre tipo predalles, da fondare su micropali;

Considerato **che le aree di cui agli interventi risultano ricadere in zona interessata dal vincolo idrogeologico**;

Richiamata la **Relazione Geologica**, agli atti della pratica in oggetto, in cui si afferma che **"... l'intervento in progetto, non altera in modo negativo gli assetti geologici e idrogeomorfologici, non comporta riduzione di superficie boscata, andando a migliorare il contesto strutturale dell'asse viario e risultando quindi pienamente conciliabile con il regime di vincolo idrogeologico locale. ..."**; nella stessa Relazione Geologica si precisa che **"... i micropali ... dovranno avere una lunghezza tale da poter essere accuratamente infissi entro terreni sufficientemente compatti ..."**;

Preso atto che trattasi di progetto inserito nell'ambito del Piano dei finanziamenti del 'Ministero delle Infrastrutture e Trasporti' di cui al D.M. 29/05/2021, prot. 225, relativo a finanziamenti **"... per la messa in sicurezza dei ponti e viadotti esistenti e la realizzazione di nuovi ponti in sostituzione di quelli esistenti, con problemi strutturali di sicurezza, della rete viaria delle provincie e delle città metropolitane ..."**, registrato alla Corte dei Conti il 19/06/2021 e pubblicato sulla G.U. Serie Generale n. 169 del 16/07/2021;



CITTÀ METROPOLITANA DI GENOVA

Atto dirigenziale

Direzione Territorio e mobilità

Servizio Amministrazione territorio e trasporti

Visto il Decreto del Sindaco metropolitano n. 11 dell'8 febbraio 2024 con cui sono stati approvati il Piano Integrato di Attività e Organizzazione (PIAO) e relativi allegati, il Piano Esecutivo di Gestione 2024-2026 e il Gender Equality Plan 2024-2026;

Dato atto che l'istruttoria del presente atto è stata svolta dall'ing. Villa Francesca, responsabile del procedimento, che attesta la regolarità e correttezza dell'azione amministrativa per quanto di competenza, ai sensi dell'articolo 147 bis del decreto legislativo n. 267/2000 e che provvederà a tutti gli atti necessari all'esecuzione del presente provvedimento, fatta salva l'esecuzione di ulteriori adempimenti posti a carico di altri soggetti;

Considerato che con la sottoscrizione del presente atto, il dirigente attesta altresì la regolarità e correttezza dell'azione amministrativa, assieme al responsabile di procedimento ai sensi dell'articolo 147 bis del decreto legislativo n. 267/2000;

Dato atto che il presente provvedimento non ha implicazioni contabili o finanziarie;
Ritenuto necessario procedere all'autorizzazione ad effettuare movimenti di terreno in zona vincolata;

DISPONE

ai sensi della L.R. n.4/1999, di autorizzare la realizzazione dei lavori di cui sopra, subordinatamente all'osservanza delle seguenti condizioni:

- a) le opere dovranno essere localizzate e realizzate come da planimetria ed elaborati allegati al progetto ed eseguite entro 36 mesi dalla data della presente autorizzazione;
- b) i movimenti di terra dovranno essere limitati a quelli progettualmente indicati e comunque contenuti allo stretto necessario;
- c) le opere in elevazione dovranno essere accuratamente realizzate ed opportunamente fondate, seguendo le indicazioni del Geologo e del Progettista delle strutture;
- d) le varianti eventualmente necessarie dovranno essere preventivamente autorizzate dalla Direzione Territorio e Mobilità;
- e) al fine di garantire la stabilità del complesso opera-versante, dovranno essere adottati tutti i possibili accorgimenti per l'ottimale regimazione delle acque superficiali e profonde, sia in corso d'opera sia a lavori eseguiti, nonché per l'esecuzione degli scavi e dei riempimenti;
- f) dovranno essere osservate le disposizioni di cui al D.L. n. 69 del 21/06/2013 "Decreto del Fare" e della D.G.R. n. 89/2013, per quanto attiene i movimenti di terra;
- g) **come indicato nella Relazione Geologica, i micropali dovranno avere una lunghezza tale da poter essere accuratamente infissi entro terreni sufficientemente compatti.**

I lavori in oggetto hanno interferenze con un corso d'acqua pubblico (R.D. n. 523/1904 e L.R. n. 9/1993), il Rio della Gerla, per cui, nell'ambito del procedimento della Conferenza di Servizi è stata coinvolta la Regione Liguria per i pareri dei relativi Settori di competenza.

La presente autorizzazione viene rilasciata ai soli fini della tutela del vincolo idrogeologico, fatti salvi i diritti dei terzi ed ogni altra autorizzazione e/o concessione, specie nei riguardi degli obblighi ai fini urbanistici, territoriali, idraulici, paesistici e per la derivazione delle acque pubbliche.

Avverso il presente Provvedimento è possibile proporre ricorso giurisdizionale al TAR (D.Lgs.



CITTÀ METROPOLITANA DI GENOVA

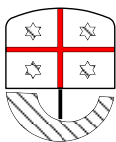
Atto dirigenziale

Direzione Territorio e mobilità

Servizio Amministrazione territorio e trasporti

02/07/2010 n. 104), entro 60 giorni o, alternativamente, ricorso amministrativo straordinario al Presidente della Repubblica (D.P.R. 24/11/1971 n. 1199), entro 120 giorni dalla notifica, comunicazione o pubblicazione dello stesso.

**Sottoscritta dal Dirigente
(MAURO CUTTICA)
con firma digitale**



REGIONE LIGURIA

DIREZIONE GENERALE PROTEZIONE
CIVILE E DIFESA SUOLO

Settore Difesa del Suolo Genova



aoorig - r_liguri - Regione Liguria
Prot-2024-1528483
del 08/10/2024

Classif./Fasc.: 2024/13.12.4.0.0/52

Allegati: *determinazione di assenso*

Città Metropolitana di Genova
Direzione territorio mobilità
pec@cert.cittametropolitana.genova.it

OGGETTO: GCS003206, RICOSTRUZIONE DEL
PONTE ALLA PROGRESSIVA KM
2+970 DELLA S.P. 64 DI
ACQUABIANCA NEL COMUNE DI
TIGLIETO (GE). (RIF.
CC:53/21_MIT_PONTI) CUP:
D37H21005860001

GNO004160: autorizzazione idraulica ex
R.D. 523/1904 per la ricostruzione del
ponte alla progressiva km 2+970 della
S.P. 64 di Acquabianca nel Comune di
Tiglieto (GE).

Trasmissione assenso

Con nota protocollo 32422/2024 del 21/05/2024, assunta a prot. n° Prot-2024-0582906 del 21/05/2024, è stata convocata la Conferenza di Servizi Istruttoria da svolgere in forma semplificata ed in modalità asincrona ai sensi art. 14 bis della medesima legge, come previsto dall'art.14 del D.L. n.13/2023 convertito nella L. n.41/2023, in merito al progetto per la ricostruzione del ponte sul Rio della Gerla alla progressiva km 2+970 della S.P. 64 di Acquabianca nel Comune di Tiglieto (GE).

Il progetto prevede la ricostruzione del ponte mediante la realizzazione di una struttura metallica in luogo dell'esistente in calcestruzzo armato ad arco; il nuovo impalcato costituito da travi in acciaio e soletta in calcestruzzo verrà posizionato rispettando, sul lato di monte, la posizione planimetrica del manufatto esistente ed incrementandone la larghezza verso valle al fine di adeguarla alla normativa della circolazione vigente.

Le due spalle, entrambe fondate su pali, verranno adeguatamente arretrate rispetto alle esistenti.

Il manufatto esistente verrà parzialmente demolito (integralmente l'impalcato ad arco in c.a. e parzialmente le spalle).

Con nota n° Prot-2024-0780646 del 05/06/2024 è stata richiesta documentazione integrativa:

Con nota 42074/2024, assunta a Prot-2024-0987425 in data 01/07/2024, è stata trasmessa integrazione documentale relativa alla parte idraulica con approfondimento relativo alle portate del corso d'acqua.

Si trasmette in allegato la determinazione di assenso al progetto in oggetto.

Si precisa che la determinazione di assenso ex L. 241/1990 costituisce a tutti gli effetti autorizzazione ai sensi dell'art.93 del R.D. 523/1904 e del R.R. 3/2011, ai soli fini idraulici e salvi i

diritti di terzi, nonché nel pieno rispetto delle condizioni in essa riportate per l'esecuzione delle opere di cui è caso.

Si ricorda che l'efficacia dell'autorizzazione citata ha validità corrispondente a quella dei titoli edilizi come definiti dalla Conferenza dei servizi e la sua efficacia decorre dalla data di comunicazione della determinazione conclusiva positiva del procedimento di Conferenza dei Servizi stessa, ferma restando la necessità che Codesta Amministrazione, in qualità di Autorità procedente, provveda alla trasmissione a questo Settore dell'atto conclusivo del relativo procedimento con indicazione dei relativi estremi di pubblicazione.

Si evidenzia, inoltre, che l'inizio dei lavori dovrà essere comunicato allo scrivente Settore; detta comunicazione dovrà avere lo stesso oggetto dell'autorizzazione idraulica ex RD 523/1904 e dovrà altresì avere in allegato almeno la seguente documentazione:

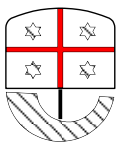
- elenco dei mezzi che accederanno all'alveo;
- nominativo del responsabile dell'ente appaltante, del Direttore dei Lavori e del responsabile dell'impresa esecutrice dei lavori con relativo recapito telefonico.

Si ricorda che analoga comunicazione deve essere inviata anche al Settore Politiche delle aree interne, protette e marine, parchi e biodiversità della Regione Liguria, che legge per conoscenza.

Si ricorda che, prima dell'inizio dei lavori, comportanti l'occupazione di aree demaniali, dovrà essere presentata istanza per la regolarizzazione delle relative concessioni ai sensi del R.R. 7/2013.

Distinti saluti.

LA DIRIGENTE
(Ing. Cinzia Rossi)



REGIONE LIGURIA

DIREZIONE GENERALE PROTEZIONE
CIVILE E DIFESA SUOLO

Settore Difesa del Suolo Genova

Classif./Fasc.: 2024/13.12.4.0.0/52

Allegati: *determinazione di assenso*

OGGETTO

PRATICA GCS003206 - GNO004160: RICOSTRUZIONE DEL PONTE ALLA PROGRESSIVA KM 2+970 DELLA S.P. 64 DI ACQUABIANCA NEL COMUNE DI TIGLIETO (GE). (RIF. CC:53/21_MIT_PONTI) CUP: D37H21005860001

Asenso con valore di Autorizzazione idraulica ai sensi dell'art. 93, R.D. 523/1904 e del R.R. 3/2011, per la ricostruzione del ponte sul Rio della Gerla affluente del Torrente Orba alla progressiva km 2+970 della S.P. 64 di Acquabianca nel Comune di Tiglieto (GE).

RICHIAMATI:

- il R.D. 25 luglio 1904, n. 523, recante “Testo unico delle disposizioni di legge intorno alle opere idrauliche delle diverse categorie”, e, in particolare, gli articoli 93-101;
- la L.R. 10/04/2015, n. 15, “Disposizioni di riordino delle funzioni conferite alle Province in attuazione della legge 7 aprile 2014, n. 56 (Disposizioni sulle Città Metropolitane sulle Province, sulle Unioni e Fusioni di Comuni), la quale ha attribuito alla Regione Liguria le funzioni in materia di difesa del suolo, polizia idraulica e gestione del demanio idrico;
- la L.R. 1° aprile 2014 n. 8, recante “Disciplina della pesca nelle acque interne e norme per la tutela della relativa fauna ittica e dell'ecosistema acquatico”, e, in particolare, l'articolo 18, che disciplina le modalità di rilascio dell'autorizzazione idraulica ai fini della tutela dell'ittiofauna;
- il Regolamento regionale 14 luglio 2011 n° 3, recante “Regolamento recante disposizioni in materia di tutela delle aree di pertinenza dei corsi d'acqua”;

RICHIAMATA, altresì, la Variante “Bacini Padani” (VBP) al Piano Territoriale di Coordinamento della Provincia di Genova;

PREMESSO CHE:

- Con nota n° Prot. 32422 del 21/05/2024, assunta a prot. n° Prot-2024-0582906 del 21/05/2024, è stata convocata la Conferenza di Servizi Istruttoria ai sensi art. 14, della Legge 241/1990 e s.m.i. da svolgere in forma semplificata ed in modalità asincrona ai sensi art. 14 bis della medesima legge, come previsto dall'art.14 del D.L. n.13/2023 convertito nella L. n.41/2023, in merito al progetto di ricostruzione del ponte sul Rio della Gerla alla progressiva km 2+970 della S.P. 64 di Acquabianca nel Comune di Tiglieto (GE).
- Con nota n° Prot-2024-0780646 del 05/06/2024 è stata richiesta documentazione integrativa;
- con nota 42074/2024, assunta a Prot-2024-0987425 in data 01/07/2024, è stata trasmessa integrazione documentale relativa alla parte idraulica con approfondimento relativo alle portate del corso d'acqua;
- Il progetto prevede la ricostruzione del ponte sul Rio della Gerla (affluente del Torrente Orba), previa preventiva demolizione dell'impalcato e di parte delle spalle esistenti, con la realizzazione di nuovi appoggi su pali e l'installazione di travi in acciaio e realizzazione di soletta in calcestruzzo armato;

- verrà mantenuto il posizionamento planimetrico lungo il bordo di monte ma risulta necessario, ai fini dell'adeguamento del manufatto alle normative del Codice della Strada procedere all'allargamento della carreggiata verso valle;
- nel progetto sono, previste anche tutte le opere di completamento e finitura, quali posa di barriere protettive, segnaletica orizzontale e verticale;
- la verifica idraulica trasmessa dimostra che l'opera consente il deflusso delle portate di piena previste dalla normativa vigente con gli adeguati franchi idraulici;

CONSIDERATO che:

- Il ponte esistente risulta essere ad unica campata e tale tipologia verrà mantenuta anche dopo la ricostruzione con incremento della larghezza della carreggiata;
- a lungo il lato di valle e presenta franco idraulico conforme alle norme vigenti;
- Il rifacimento del ponte, previsto con trave metallica rettilinea invece che ad arco in calcestruzzo di ridurre consente di incrementare la sezione di deflusso;

DATO ATTO, infine, che in via extraprocedimentale, dovrà essere verificata la concessione demaniale relativamente alla realizzazione delle opere comportanti maggiore occupazione di area demaniale;

alla luce delle argomentazioni sopra svolte, relativamente al progetto denominato ricostruzione del ponte sul Rio della Gerla alla progressiva km 2+970 della S.P. 64 di Acquabianca nel Comune di Tiglieto (GE) fatti salvi i diritti dei terzi ed ogni altra approvazione, autorizzazione, nulla osta e concessione, comunque denominate, da parte di altri Enti competenti,

si rende la seguente

DETERMINAZIONE DI ASSENSO

con valore di autorizzazione idraulica ex R.D. 523/1904 per la realizzazione di, a favore della Città Metropolitana di Genova, in persona del legale rappresentante, fatti salvi i diritti dei terzi, per la durata corrispondente a quella dei titoli edilizi come definiti dalla Conferenza dei servizi, a decorrere dalla data di comunicazione della determinazione conclusiva positiva della Conferenza dei Servizi, nell'ambito del progetto "ricostruzione del ponte sul Rio della Gerla alla progressiva km 2+970 della S.P. 64 di Acquabianca nel Comune di Tiglieto (GE), ivi comprese le attività e le indagini propedeutiche, che comportano l'accesso in alveo secondo le modalità indicate nella documentazione tecnica trattenuta agli atti della struttura, fermo restando il rispetto delle seguenti prescrizioni:

- a) la Città Metropolitana di Genova è tenuta alla manutenzione ordinaria e straordinaria delle opere realizzate, anche nel caso di danni provocati dal regime idraulico del torrente;
- b) la Città Metropolitana di Genova è tenuta alla manutenzione, dopo ogni piena di notevole entità o, almeno, una volta all'anno, in corrispondenza del tratto di alveo oggetto di intervento e, comunque, per un tratto di alveo, pari ad almeno a 40 m a valle e 40 m a monte dell'attraversamento, al fine di mantenere i franchi idraulici sulla base del quale è rilasciato il presente assenso;
- c) i lavori devono essere realizzati a regola d'arte, nel rispetto delle norme tecniche e delle prescrizioni di cui alle vigenti norme progettuali e costruttive in materia, conformemente agli elaborati progettuali conservati agli atti del Settore, con l'adozione di tutti gli accorgimenti

tecnici e normativi per evitare danni presenti e futuri a terzi nonché, in particolare, per la tutela della pubblica e privata incolumità;

- d) le varianti devono essere espressamente autorizzate;
- e) preliminarmente all'esecuzione dei sondaggi/lavori, dovrà essere svolta un'indagine, con i soggetti titolari, finalizzata a verificare la presenza di condotte ed utenze nell'area oggetto di intervento, con particolare riferimento a condotte del gas ed oleodotti, al fine di individuarne l'esatto posizionamento e non provocare danni alle stesse;
- f) qualora, ove si rendesse necessario per comprovate sopravvenute esigenze, non fosse possibile il rispetto dei termini fissato per la fine dei lavori, dovrà essere richiesta una proroga motivata, con indicazione del tempo necessario per il completamento dell'opera, prima della scadenza della presente autorizzazione, che potrà essere assentita con apposita comunicazione da parte del Settore Difesa Suolo Genova;
- g) durante il periodo di validità dell'autorizzazione il tratto interessato dall'intervento deve essere mantenuto sgombro da accumuli di materiale in modo da consentire il regolare deflusso delle acque;
- h) gli eventuali rifiuti rinvenuti nei tratti di alveo interessati ai lavori ed in quelli immediatamente adiacenti devono essere trasportati negli appositi impianti di recupero o smaltimento;
- i) nell'alveo è fatto divieto di rilasciare rifiuti di alcun genere e fare attività e/o utilizzare materiali potenzialmente inquinanti;
- j) le opere/i lavori/ le attività e la loro realizzazione non devono ostacolare il libero deflusso delle acque ed i materiali derivanti da eventuali demolizioni non devono essere abbandonati nemmeno temporaneamente nell'alveo e nelle sue pertinenze, ma vanno prontamente allontanati;
- k) in corso di esecuzione dei lavori non deve essere pregiudicata la stabilità delle arginature/muri spondali ove esistenti o delle sponde: a tal fine è vietato lo sradicamento o l'abbruciamento dei ceppi degli alberi che sostengono le ripe dei fiumi e dei torrenti;
- l) il soggetto autorizzato deve tenersi costantemente aggiornato sulle condizioni meteorologiche previste, consultando il Bollettino del Centro Meteorologico della Regione Liguria e tenere conto degli "stati di allerta" dallo stesso emessi. In caso di emanazione, da parte dei preposti servizi della Regione Liguria, dello stato di:

allerta gialla:

- le lavorazioni all'interno del corso d'acqua devono essere interrotte;
- i mezzi devono essere allontanati dall'alveo;
- all'interno dell'alveo non deve determinarsi alcun minimo restringimento delle sezioni di deflusso;

allerta arancione e rossa:

- devono essere adottate tutte le misure previste per l'allerta gialla;
- devono essere messe in atto tutte le misure di sicurezza volte a limitare la possibilità di erosione in presenza di scavi aperti, anche con la messa in opera di opere provvisoriale, che in ogni caso non dovranno diminuire la sezione utile di deflusso;
- devono essere rimosse dall'alveo tutte le altre opere provvisoriale utili alle lavorazioni; nel caso in cui tali opere provvisoriale risultino di difficile rimozione, le stesse devono essere adeguatamente ancorate in maniera tale da renderne impossibile l'asportazione, anche parziale;
- al completamento della messa in sicurezza del cantiere tutte le attività in prossimità del corso d'acqua devono essere sospese;

- m) nel caso in cui l'effettuazione dei lavori comporti la realizzazione di rampe di accesso all'alveo e di piste di cantiere, le stesse non devono interferire significativamente con il libero deflusso delle acque e vanno rimosse a fine lavori, ripristinando l'originario stato dei luoghi;

Settore Difesa del Suolo Genova

Via D'Annunzio, 111 16121 - Genova — PEC: protocollo@pec.regione.liguria.it

Referente Geom. Fabrizio Brichetto Tel. 010.5488302 e-mail: fabrizio.brichetto@regione.liguria.it

- n) l'intervento in oggetto deve essere conforme alle disposizioni in materia di tutela della fauna ittica e dell'ecosistema acquatico di cui all'art. 18 L.R. 1° aprile 2014 n. 8, nonché delle Carte ittiche provinciali come modificate con D.G.R. 1060 del 22 novembre 2016;
- o) il soggetto autorizzato è tenuto a dare tempestiva comunicazione della data di inizio, anche per l'esecuzione delle eventuali attività propedeutiche preliminari all'esecuzione dei lavori, al competente Settore regionale Difesa del Suolo, che può in ogni momento ed ai soli fini idraulici accertare la rispondenza delle opere eseguite al progetto approvato;
- p) ad ultimazione dei lavori e comunque entro i termini di scadenza per l'esecuzione degli stessi il soggetto deve presentare una relazione di fine lavori corredata da una relazione fotografica, sottoscritta dal Direttore dei Lavori, che certifichi la corretta esecuzione delle opere, con particolare riguardo alla rispondenza delle opere eseguite con gli elaborati progettuali, all'adempimento di tutte le prescrizioni impartite;
- q) il soggetto autorizzato ha l'obbligo di eseguire, a propria cura e spese, gli interventi che la Regione - Settore per la difesa del suolo competente - riterrà necessari per evitare possibili danni e/o per il ripristino di quelli causati, nonché le modifiche ai lavori autorizzati, che si rendessero necessarie a garantire il regolare deflusso delle acque lungo il tratto del corso d'acqua interessato.

L'assenso espresso con la presente comporta a carico del soggetto autorizzato la responsabilità per qualunque danno, che dovesse derivare, a sé ed a terzi, alle sponde, alle arginature e ad altri manufatti per effetto dell'esecuzione dei lavori autorizzati, anche se dipendenti dal regime idraulico del corso d'acqua interessato, tenendo manlevata la Regione da qualunque pretesa avanzata da terzi che si ritenessero danneggiati.

L'efficacia della presente autorizzazione decorre dalla data di comunicazione della determinazione conclusiva della Conferenza dei Servizi.

RSS/BRC
M:\Conferenze_Servizi\2024\Tiglieto\GC.S003206 _BRC_ CMGe-PonteSP64\GCS003206_BRC_CMGe_Tiglieto_Trasm assenso_def.docx

Buongiorno,

si invia in allegato il protocollo numero: **Prot-2024-1528483** del **08/10/2024**

Cordiali saluti,

Barabino Nicolo (Barabinon)